

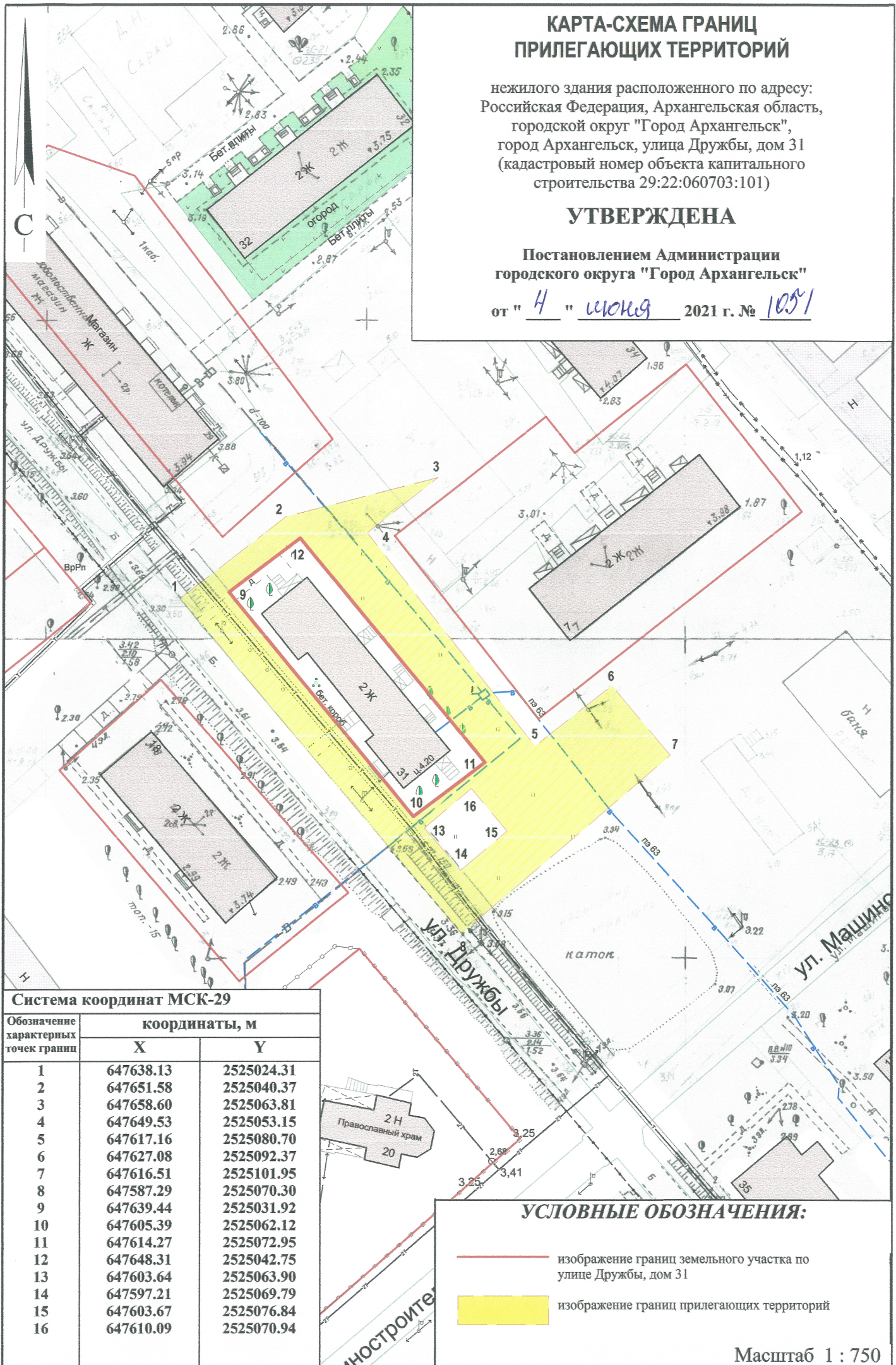
## КАРТА-СХЕМА ГРАНИЦ ПРИЛЕГАЮЩИХ ТЕРРИТОРИЙ

нежилого здания расположенного по адресу:  
Российская Федерация, Архангельская область,  
городской округ "Город Архангельск",  
город Архангельск, улица Дружбы, дом 31  
(кадастровый номер объекта капитального  
строительства 29:22:060703:101)

### УТВЕРЖДЕНА

Постановлением Администрации  
городского округа "Город Архангельск"



от " 4 " июня 2021 г. № 105/1



#### Система координат МСК-29

Обозначение характерных точек границ	координаты, м	
	X	Y
1	647638.13	2525024.31
2	647651.58	2525040.37
3	647658.60	2525063.81
4	647649.53	2525053.15
5	647617.16	2525080.70
6	647627.08	2525092.37
7	647616.51	2525101.95
8	647587.29	2525070.30
9	647639.44	2525031.92
10	647605.39	2525062.12
11	647614.27	2525072.95
12	647648.31	2525042.75
13	647603.64	2525063.90
14	647597.21	2525069.79
15	647603.67	2525076.84
16	647610.09	2525070.94

**УСЛОВНЫЕ ОБОЗНАЧЕНИЯ:**

-  изображение границ земельного участка по улице Дружбы, дом 31
-  изображение границ прилегающих территорий

Масштаб 1 : 750